









Tappa
04
cronotabella

PIACENZA - SESTOLA

km 187

martedì 11 maggio 2021

Quota			DISTANZE			ORA DI PASSAGGIO				
			par- ziali	per- corse	da per- correre	media km/ora				
						36	38	40		
PROVINCIA DI PIACENZA										
	50	PIACENZA	↑	Start Village	7.7		12.05	12.05	12.05	
	54	PIACENZA	↑	km 0	0.0	0.0	187.0	12.20	12.20	12.20
	63	Pontenure	↑	ss.9	3.3	3.3	183.7	12.25	12.25	12.25
	67	Roveleto	↑	ss.9	6.1	9.4	177.6	12.35	12.34	12.33
	72	Fiorenzuola d'Arda	↑	Tangenziale- ss.9	4.2	13.6	173.4	12.41	12.40	12.39
PROVINCIA DI PARMA										
	76	Fidenza	↑	v.Mart.Libertà -ss.9	18.0	31.6	155.4	13.09	13.07	13.04
	68	Sanguinaro	↑	ss.9	7.7	39.3	147.7	13.19	13.16	13.14
	62	Ponte Taro	↑	ss.9	5.7	45.0	142.0	13.27	13.23	13.21
	55	Parma	↑	P.Garibaldi-str.Repubblica-ss.9	9.8	54.8	132.2	13.39	13.36	13.32
	79	Botteghino	↑	sp.513R	7.2	62.0	125.0	13.51	13.46	13.43
	158	Traversetolo	↑	v.Don.Avis-sp.513R	12.6	74.6	112.4	14.10	14.05	14.00
PROVINCIA DI REGGIO EMILIA										
	175	San Polo d'Enza	↔	v.Allende-sp.513R	4.2	78.8	108.2	14.17	14.11	14.06
	219	Ciano d'Enza	↑	sp.54	3.8	82.6	104.4	14.23	14.17	14.12
	432	Rossena	↑	sp.54	4.2	86.8	100.2	14.35	14.28	14.22
	631	Vercallo	↑	sp.54	5.9	92.7	94.3	14.45	14.37	14.31
	705	La Stella	↔	sp.11	4.1	96.8	90.2	14.51	14.43	14.36
	574	Casina	↔	v.Roma	3.6	100.4	86.6	14.55	14.48	14.41
	476	Cigarelo	↑	sp.36	7.7	108.1	78.9	15.05	14.57	14.50
	560	Carpineti	↔	sp.76	1.9	110.0	77.0	15.11	15.02	14.54
	780	Castello di Carpineti	↑	sp.76	1.8	111.8	75.2	15.18	15.09	15.00
	332	Colombaia sul Secchia	↔	sp.19	6.2	118.0	69.0	15.27	15.17	15.08
	287	Ponte Secchia	↑	sp.486R	6.7	124.7	62.3	15.35	15.25	15.16
	341	Ponte Dolo	↔	sp.486R	4.3	129.0	58.0	15.42	15.31	15.22
PROVINCIA DI MODENA										
	434	Bv. per Savoniero	↑	v.Caldana	2.1	131.1	55.9	15.48	15.37	15.27
	441	Ponte T. Dragone	↑	sp.28	3.5	134.6	52.4	15.54	15.42	15.32
	601	Savoniero	↔	sp.28	3.3	137.9	49.1	16.03	15.51	15.40
	707	Palagano	↔		3.3	141.2	45.8	16.09	15.56	15.45
	933	Montemolino	↔	sp.28	2.2	143.4	43.6	16.18	16.05	15.52
	836	Bv. di Polinago	↑	sp.28	4.4	147.8	39.2	16.24	16.10	15.58
	776	Mocogno	↑	sp.28	4.3	152.1	34.9	16.30	16.15	16.03
	842	Lama Mocogno	↔	ss.12-sp.40	4.0	156.1	30.9	16.36	16.21	16.08
	548	Ponte di Strettara	↔		7.6	163.7	23.3	16.46	16.31	16.17
	835	Montecreto	↔	v.Circonvallazione Nord	3.7	167.4	19.6	16.59	16.42	16.28
	909	Roncoscaglia	↔	sc.per Poggioraso	3.2	170.6	16.4	17.03	16.47	16.32
	918	Poggioraso	↑	sp.324	3.6	174.2	12.8	17.09	16.52	16.37
	630	Fanano	↑	v.Romembranze-v.Ca Frati	6.0	180.2	6.8	17.16	16.59	16.44
	1052	Colle Passerino	↔	v.Passerino	4.3	184.5	2.5	17.31	17.12	16.56
	1020	SESTOLA	↑	Piazza Passerini	2.5	187.0	0.0	17.34	17.16	16.59

NOTE:

 **Traguardo Volante:**

km 86.8 Rossena


km 180.2 Fanano

 **Gran Premio della Montagna:**

km 111.8 - Castello di Carpineti - m 780 (3ª cat.)

km 143.4 - Montemolino - m 933 (3ª cat.)

km 184.5 - Colle Passerino - m 1052 (2ª cat.)

 **Galleria/Tunnel:** km

 **Passaggio a Livello/Level Crossing:** km